



COMUNE
DI
SAN CASCIANO
IN VAL DI PESA
Provincia di Firenze



Tav. 13e

REGOLAMENTO URBANISTICO

Località
Le Sibille

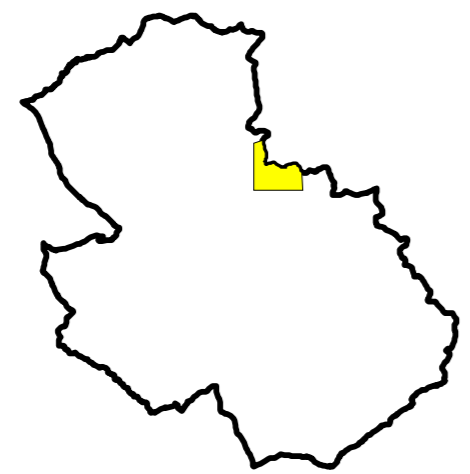
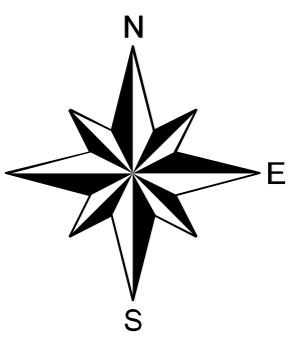
Indagini geologico - tecniche
con integrazioni a seguito osservazioni recepite
dall'Amministrazione Comunale

Carta della Pericolosità Sismica

Giugno 2012






Scala: 1:2.000

Quadro d'unione w



Studio Geologico Dott. Geol. Alessandro Murratzu
Via Silvio Pellico, 14/16
Certaldo (FI) - Tel. 0571/651312

Legenda

-  **S4** Pericolosità sismica molto elevata
 -  **S3** Pericolosità sismica elevata
 -  **S2** Pericolosità sismica media
 -  **S1** Pericolosità sismica bassa
-
-  Comparti e/o previsioni urbanistiche con singole schede di fattibilità

